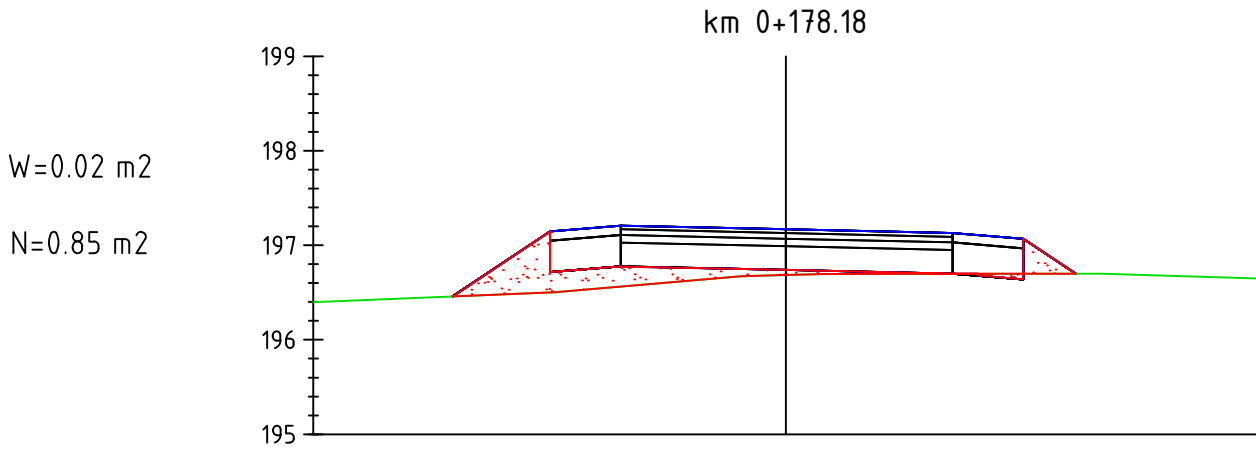
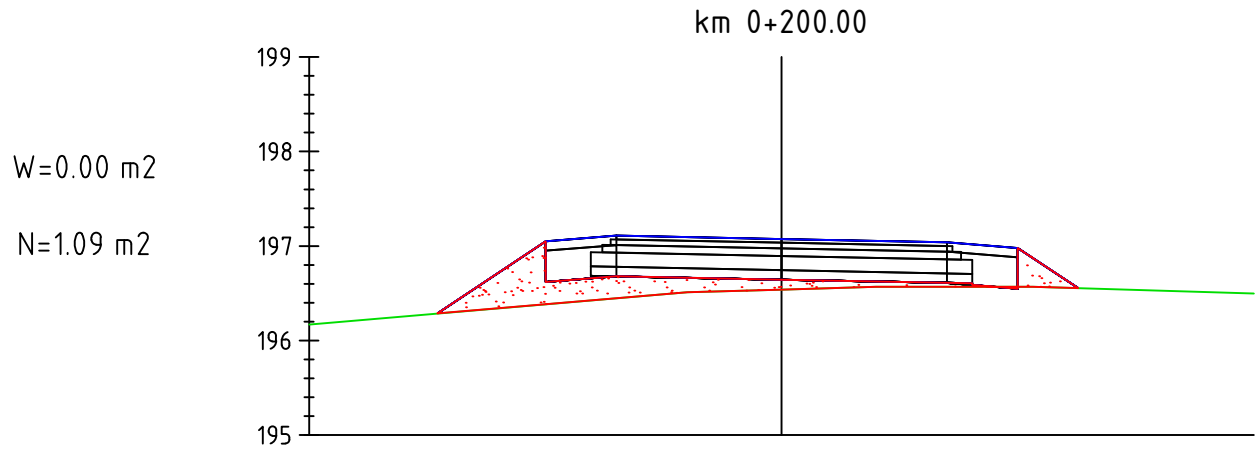


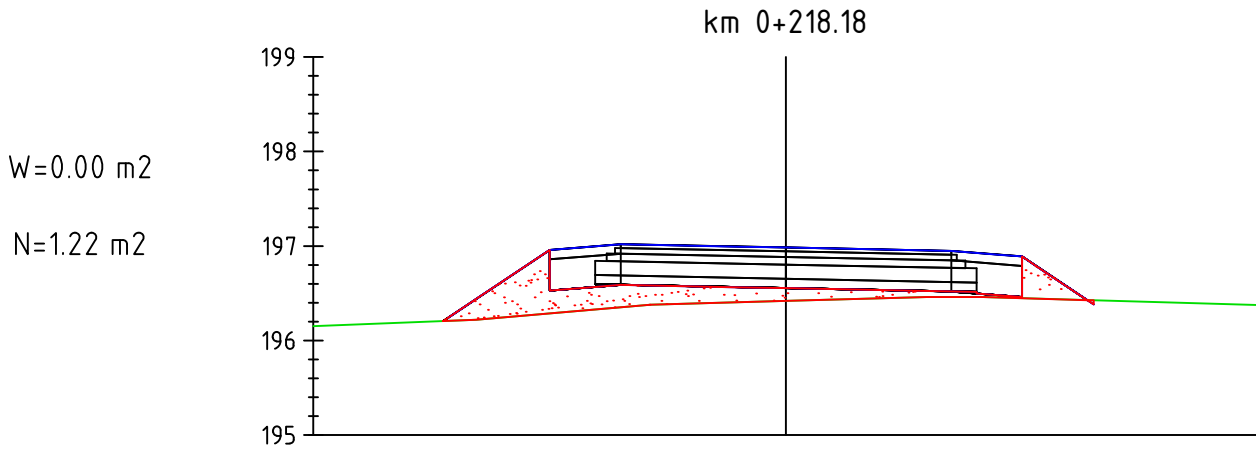
Odsunięcia od osi	-5.00	-3.48	-2.50	-1.75	0.00	1.80	2.50	3.55	3.81	5.00
Rzędne drogi		196.50	197.15	197.21	197.17	197.13	197.13	197.06	196.72	
Rzędne terenu	196.43	196.50	196.54	196.58	196.71	196.72	196.72	196.72	196.72	196.67
Różnica rzędnych		0.00	+0.61	+0.63	+0.46	+0.41	+0.35	0.00	0.00	



Odsunięcia od osi	-5.00	-3.52	-2.50	-1.75	0.00	1.76	2.50	3.07	5.00
Rzędne drogi		196.46	197.15	197.21	197.17	197.13	197.07	196.70	
Rzędne terenu	196.40	196.46	196.50	196.56	196.69	196.70	196.70	196.70	196.65
Różnica rzędnych		0.00	+0.64	+0.64	+0.48	+0.43	+0.37	0.00	



Odsunięcia od osi	-5.00	-3.64	-2.50	-1.75	0.00	1.75	2.50	3.14	5.00
Rzędne drogi		196.29	197.05	197.11	197.08	197.04	196.98	196.55	
Rzędne terenu	196.17	196.29	196.38	196.45	196.54	196.57	196.57	196.55	196.50
Różnica rzędnych		0.00	+0.67	+0.66	+0.54	+0.47	+0.41	0.00	



Odsunięcia od osi	-5.00	-3.58	-2.50	-1.75	0.00	1.75	2.50	3.19	5.00
Rzędne drogi		196.24	196.96	197.02	196.98	196.95	196.89	196.43	
Rzędne terenu	196.15	196.24	196.29	196.35	196.42	196.46	196.45	196.43	196.37
Różnica rzędnych		0.00	+0.67	+0.67	+0.57	+0.49	+0.44	0.00	

NADZÓR BUDOWLANY, KOSZTORYSOWANIE inż Turcza Tadeusz 49 -300 Brzeg, ul. Słowiańska 2/6, tel. 604 959 978				
Projekt Zagospodarowania Terenu				
TEMAT: PROJEKT WYKONAWCZY Budowy drogi dojazdowej do gruntów rolnych w Wojnowickich na dz. nr 35/3, 159, 160, 161, 162, 165/2, 173 i 322 obręb 0073 - Wojnowiczki	TREŚĆ RYSUNKU:  Przekroje poprzeczne skala 1 : 25/250			
	PROJEKTANT: inż. T.Turcza upraw. bud. nr ewid. WZDP 10/741/16/66			
ADRES: Wojnowiczki	SPRAWDZAJĄCY: mgr inż. T. Jaśkiewicz upraw. bud. nr ewid. OPL/0810/PWOD/12			
INWESTOR: Gmina Grodków 49-200 Grodków, ul. Warszawska 29	BRANŻA: drogi	NR UPOMY: drogi	DATA: 09. 2015 r.	NR RYS. ZD. 4.4